



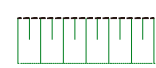










LEPPEMÄRGID ViaVelo IB OÜ töö nr 1722

-  Kinnistu piir
-  Projekteeritud asfaltkatte serv
-  Projekteeritud tugipeenna serv
-  Projekteeritud horisontaal
-  Projekteeritud nõlv
-  Projekteeritud kergliiklustee asfaltbetoonkate (tüüp 1)
-  Projekteeritud sõidutee asfaltbetoonkate (tüüp 2)
-  Projekteeritud sõidutee ülekate eelneva freesimisega
-  Projekteeritud haljasala (tüüp 3)
-  Projekteeritud truup (voolu suunaga)
-  Projekteeritud kraavipõhi
-  Projekteeritud plankaed
-  Projekteeritud liiklusmärgi post

IKÕ ala Pos nr (plaanil)	Kinnistu registriosa number	Katastriüksuse tunnus, nimi ja sihtotstarve	Asukoht riigitee (nr ja nimi) suhtes (lõigu algus ja lõpp)	Ala pindala, m ²	Ehitis/tehnovõrk
3	13517150	67001:005:0007 28 Rapla- Märjamaa tee L1 100% transpordimaa	28 Rapla- Märjamaa tee km 0,36-0,53	1068 m ²	Jalgratta- ja jalgte

Geoluse koostaja: Reaalprojekt OÜ	Geoluse töö nr: G20009	Möödistamise aeg: märts 2020
-----------------------------------	------------------------	------------------------------

		TELLIJA Rapla Vallavalitsus		TÖÖ NR 1722	
		PROJEKT T28 Rapla-Märjamaa äärde kergliiklustee projekteerimine			
OBJEKT T28 Rapla-Märjamaa, Tuti küla, Rapla vald, Rapla maakond		STAADIUM Põhiprojekt		JŪONISE NIMI Isikliku kasutusõiguse plaan	
PROJEKTEERIS R. Mäe	VASTUTAV R. Mäe	28.02.2023	JŪONISE NR POS_3	REV 0	
		STAADIUM Põhiprojekt	JŪONISE NIMI Isikliku kasutusõiguse plaan	TÖÖ NR 1722	
		STAADIUM Põhiprojekt	JŪONISE NIMI Isikliku kasutusõiguse plaan	TÖÖ NR 1722	
		STAADIUM Põhiprojekt	JŪONISE NIMI Isikliku kasutusõiguse plaan	TÖÖ NR 1722	
		STAADIUM Põhiprojekt	JŪONISE NIMI Isikliku kasutusõiguse plaan	TÖÖ NR 1722	